

Prima tappa - Prima semi-tappa

Première étape - Première demi-étape

Gatteo - Gatteo



24-27 marzo 2016



Disposizioni organizzative

MERCOLEDÌ 23 MARZO MATTINA

Riccione - Palazzo del Turismo, Piazzale Ceccarini, 10
Telefono 0541 608332 - 0541 3692194
Fax 0541 600318
Tel. organizzazione 348 28 11 612 - 348 28 16 613
Dalle ore 15,00 alle 16,45: Operazioni di verifica licenze, distribuzione numeri di gara, contrassegni auto, moto, pass per Gruppi Sportivi e seguito ufficiale
Alle ore 17,00:
Riccione - Palazzo del Turismo, Piazzale Ceccarini, 10
Riunione Direttori Sportivi, Giuria e Direzione corsa

GIOVEDÌ 24 MARZO MATTINA

Gatteo - Piazza Garibaldi
Dalle ore 8,30: firma foglio partenza
Ore 9,00: Gatteo - via Roma - Incolonnamento - Trasferimento
Ore 9,15: Sant'Angelo - Stabilimento SIDERMEC
via Luigi Pirandello - Partenza prima semi-tappa
Dalle ore 11,00 circa: Gatteo - via Roma - Arrivo

Contollo medico prima semi-tappa:
Struttura Municipale - in prossimità dell'arrivo
Direzione corsa, sala Giuria, sala Stampa:
Gatteo - Biblioteca Comunale - via Roma
Tel. organizzazione 348 28 11 612 - 348 28 16 613

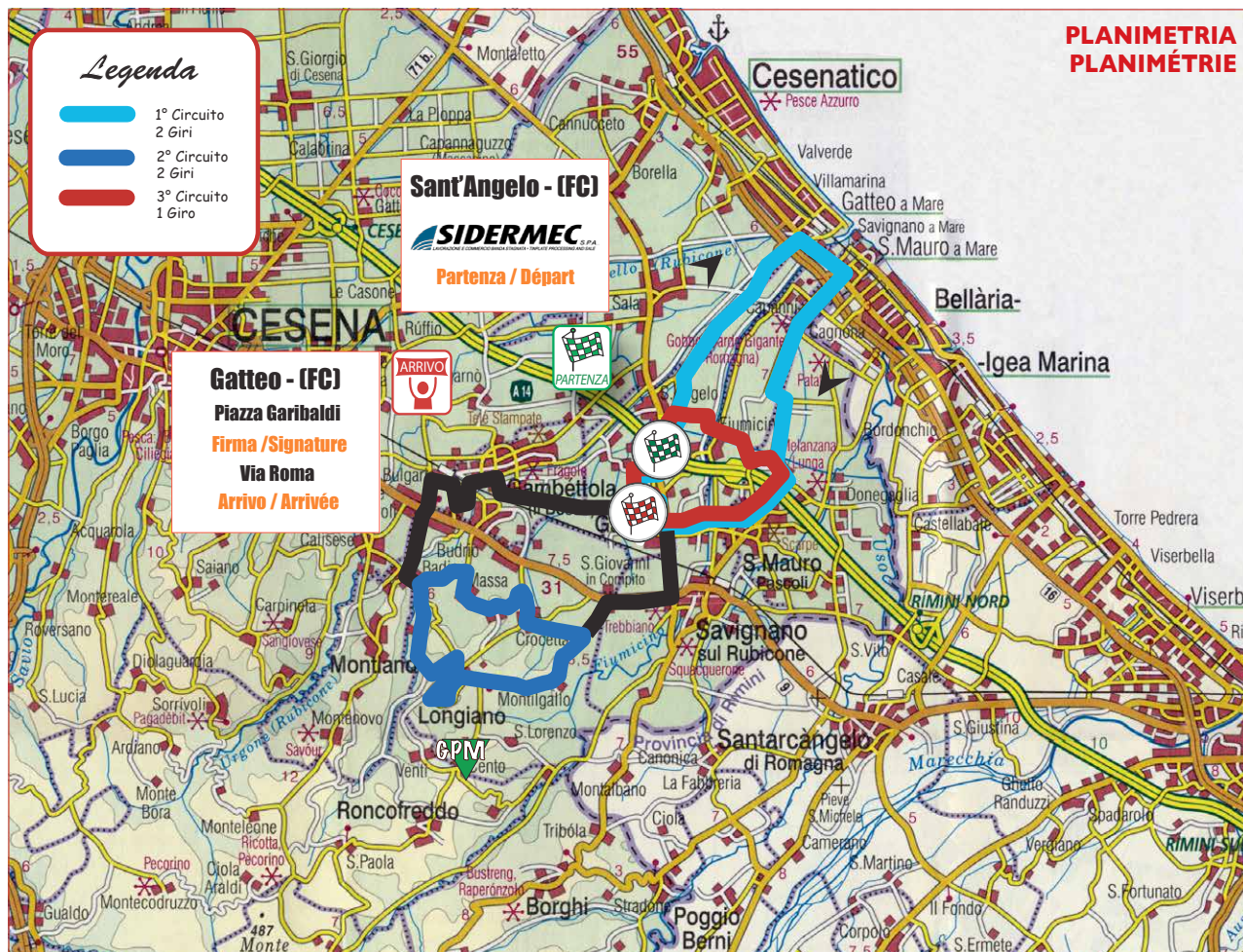
Dispositions de l'Organisation

MERCREDI 23 MARS LE MATIN

Riccione - Palazzo del Turismo, Piazzale Ceccarini, 10
Tél. +39 0541 608332 - +39 0541 3692194
Fax +39 0541 600318
Tél. Organisation: +39 348 28 11 612 - +39 348 28 16 613
De 15h à 16h45: Contrôle des licences, distribution des dossards, plaques autos-motos et pass pour Groupes Sportifs et suiveurs officiels
A 17h:
Riccione - Palazzo del Turismo, Piazzale Ceccarini, 10
Réunion Directeurs Sportifs, Jury et Direction Course

JEUDI 24 MARS LE MATIN

Gatteo - Piazza Garibaldi
A partir de 8h30: signature de la feuille de départ
A 9h: Gatteo - via Roma - Formation de l'échelon course
Transfert
A 9h15: Sant'Angelo - Entreprise SIDERMEC
via Luigi Pirandello: départ première demi-étape
A partir de 11h environ: Gatteo - via Roma - Arrivée
Contrôle antidopage première demi-étape:
Structure Municipale - Près de l'arrivée
Permanence, Jury, Presse:
Gatteo - Biblioteca Comunale - via Roma
Tél. organisation +39 348 28 11 612 - +39 348 28 16 613



CARATTERISTICHE DEL PERCORSO

La prima semi-tappa si disputa su strade comunali e provinciali dell'Unione dei Comuni del Rubicone (Gatteo, Gambettola, Longiano, San Mauro Pascoli e Savignano sul Rubicone) ed attraversa in alcuni tratti i comuni di Forlì-Cesena e di Rimini.

Trattasi di una gara in linea che comprende tre circuiti: il primo di 17.6 km, il secondo di 13.3 km ed il terzo di 8.7. La partenza è data dopo un breve trasferimento presso lo stabilimento Sidermec; si raggiunge Gatteo Mare per poi passare una prima volta sotto il traguardo di Gatteo ed immettersi nella strada che porta a Gambettola. Attraversato il centro abitato ed attraversata la via Emilia, la corsa sale verso Longiano (163 m slm) dove nella centrale via IV Novembre è posto il primo GPM. Si percorrono quindi due giri del classico circuito della "DUE PER BENE" (molto noto a tanti amatori) di 13.3 km dove sono posti gli altri GPM della giornata.

Gli attraversamenti di Longiano sono caratterizzati da una breve rampa con pendenza del 10% su porfido in ottimo stato.

Una rapida discesa tecnica con curve e controcurve ci riporta attraverso Savignano sul Rubicone a Gatteo, siamo al km 87.2. Superata ancora una volta la linea d'arrivo inizia l'ultimo circuito attraversando la frazione di Fiumicino dopo due curve e controcurve ben accentuate.

Nell'ultimo km si superano due ampie rotonde ben segnalate; l'asfalto è in ottimo stato e la sede stradale ha una larghezza di circa 7 metri.

L'arrivo, preceduto da un'ampia curva a destra nel senso di marcia ed è posto al termine di un rettilineo di mt 250.

DESCRIPTION DU PARCOURS

La première demi-étape se déroule sur les routes municipales et provinciales de l'Union des Communes du Rubicone (Gatteo, Gambettola, Longiano, San Mauro Pascoli et Savignano sul Rubicone) et elle traverse en partie les municipalités de Forlì-Cesena et Rimini. Il s'agit d'une course en ligne qui inclut trois circuits: le premier de 17,6 km, le deuxième de 13,3 km et le troisième de 8,7 km.

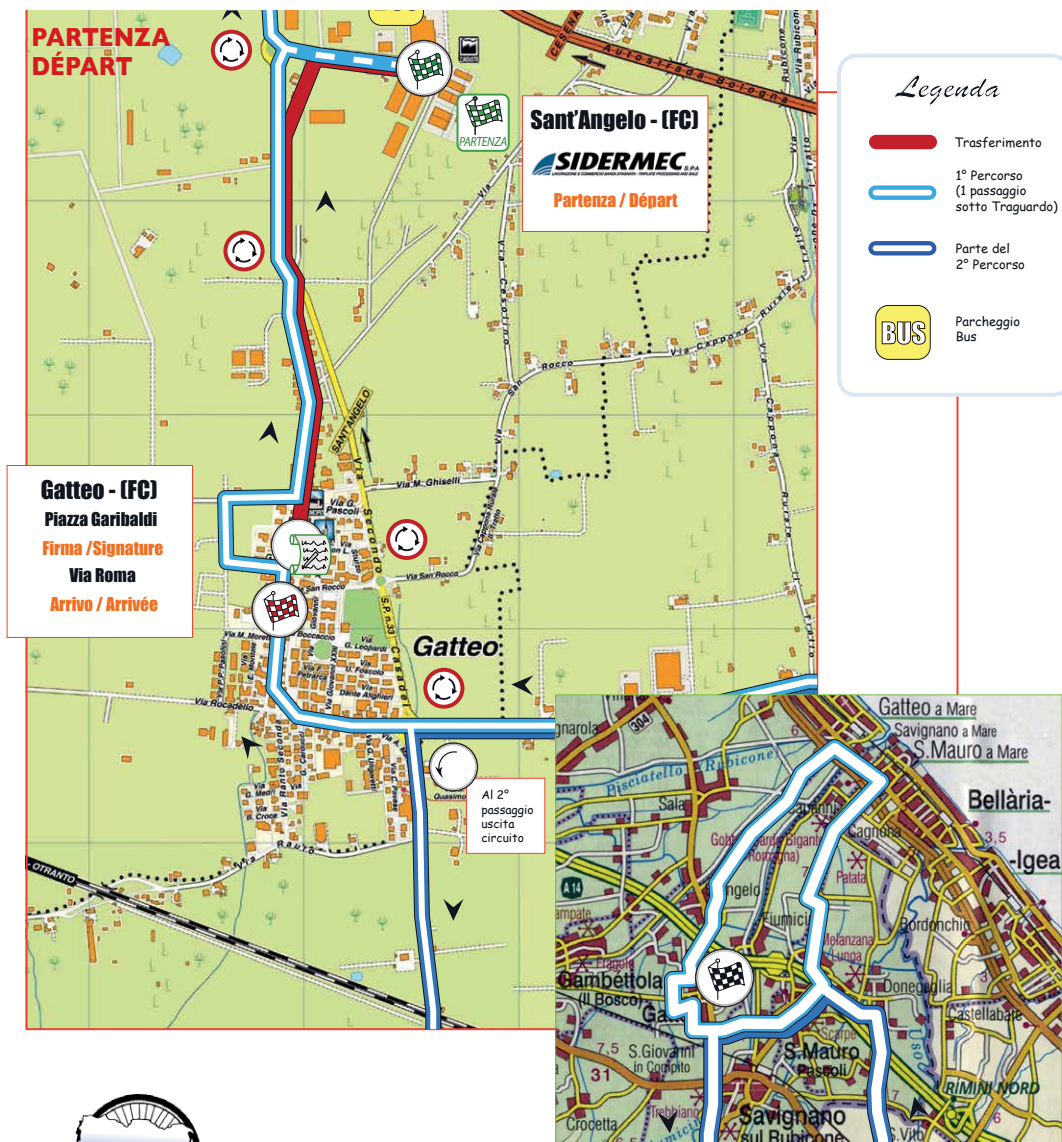
Le départ est donné après un court transfert à l'usine Sidermec; on atteint Gatteo Mare, ensuite on passe une première fois sous la ligne d'arrivée de Gatteo pour prendre la route qui mène à Gambettola. Doublée la ville et traversée la route Emilia la course monte vers Longiano (163 m) où, dans la rue centrale IV Novembre, il y a le premier GPM.

Ensuite on parcourt deux fois le circuit classique de la "DUE PER BENE" (bien connu par des nombreux amateurs) de 13,3 km où ils sont placés les autres GPM de la journée.

Les passages de Longiano sont caractérisés par une courte rampe de porphyre en excellent état avec une pente de 10%.

Une rapide descente technique avec des virages et contre virages nous ramène à travers Savignano sul Rubicone à Gatteo; nous sommes au km 87,2 de la course. Dépassée une fois de plus la ligne d'arrivée il commence le dernier circuit en passant la ville de Fiumicino après deux virages et contre virages bien marqués.

Dans le dernier km, on passe deux grands ronds points bien marqués; l'asphalte est en excellent état et la route a une largeur d'environ 7 mètres. L'arrivée, précédée par un large virage à droite, est à la fin d'une ligne droite de 250 mt.



PRESIDI OSPEDALIERI CENTRES HOSPITALIERS

Riccione: Ospedale Ceccarini
Via Frosinone
Tel. +39 0541 608 511

Rimini: Ospedale Infermi
Viale Settembrini, 2
Tel. +39 0541 705 111

Ravenna: S. M. delle Croci
Viale Randi, 5
Tel. +39 0544 285 111

Forlì: loc. Vecchiazzano
Tel. +39 0543 731 111

Cesena: Ospedale Bufalini
Viale Ghirelli, 286
Tel. +39 0547 352 111

Faenza: Ospedale Civile
Tel. +39 0546 601 111



Prima tappa - Prima semi-tappa

Première étape - Première demi-étape

Gatteo - Gatteo

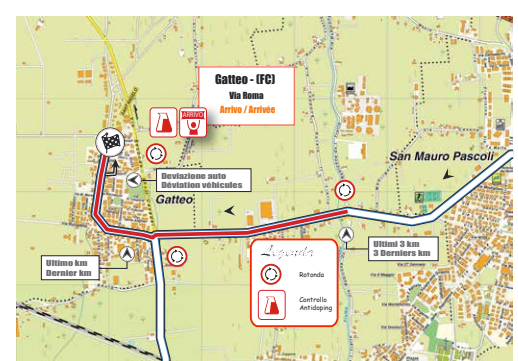


24-27 marzo 2016



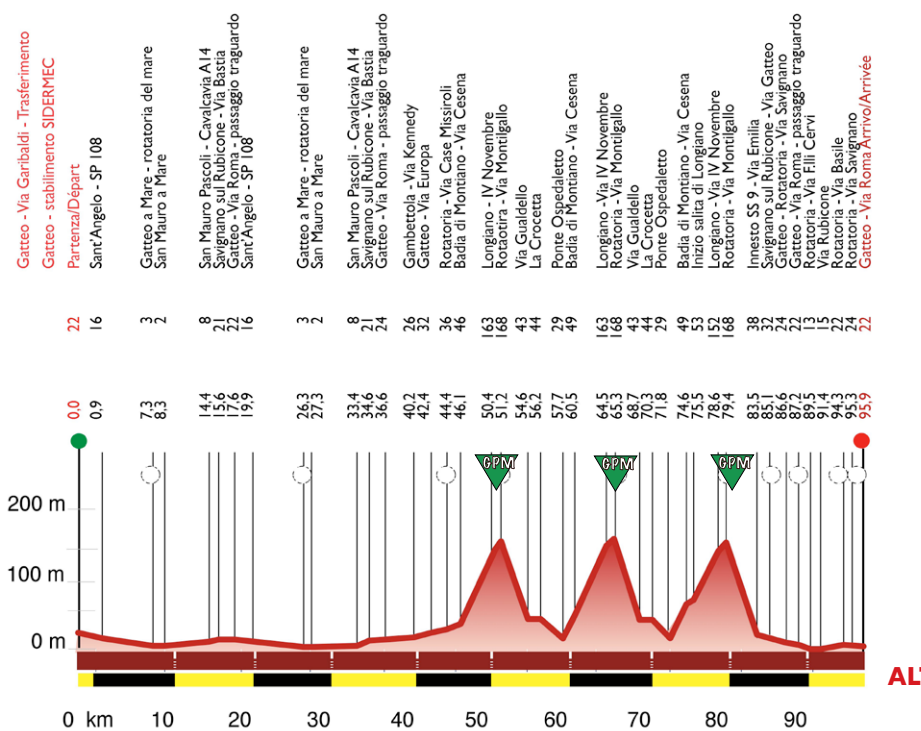

Altim.	Località	Parziali Percorsi	Da perc	40 km/h	42 km/h	44 km/h
Provincia di FORLÌ - CESENA						
	Gatteo - Via Garibaldi: Trasferimento		Km 1,6			
22	Gatteo - Stabilimento Sidermec - PARTENZA	0,0	0,0	95,9	09 : 15	09 : 15
16	San' Angelo - SP 108	0,9	0,9	95,0	09 : 16	09 : 16
3	Gatteo a Mare - Rotatoria del Mare	6,4	7,3	88,6	09 : 26	09 : 25
2	S. Mauro a Mare	1,0	8,3	87,6	09 : 27	09 : 26
8	S. Mauro Pascoli - Cavalcavia A14	6,1	14,4	81,5	09 : 37	09 : 35
21	Savignano sul Rubicone - Via Bastia	1,2	15,6	80,3	09 : 38	09 : 37
24	Gatteo - Rotatoria - via Savignano	1,4	17,0	78,9	09 : 41	09 : 39
22	Gatteo - Via Roma - Passaggio trauardo	0,6	17,6	78,3	09 : 41	09 : 39
17	Gatteo - Via Pablo Neruda	1,0	18,6	77,3	09 : 43	09 : 40
16	San' Angelo - SP 108	1,3	19,9	76,0	09 : 45	09 : 43
3	Gatteo a Mare - Rotatoria del Mare	6,4	26,3	69,6	09 : 54	09 : 53
2	S. Mauro a Mare	1,0	27,3	68,6	09 : 56	09 : 54
8	S. Mauro Pascoli - Cavalcavia A14	6,1	33,4	62,5	10 : 05	10 : 03
21	Savignano sul Rubicone - Via Bastia	1,2	34,6	61,3	10 : 07	10 : 04
24	Gatteo - Rotatoria - via Savignano	1,4	36,0	59,9	10 : 09	10 : 06
22	Gatteo - Via Roma - Passaggio trauardo	0,6	36,6	59,3	10 : 10	10 : 07
22	Rotatoria - Via Sant'Antonio	0,3	36,9	59,0	10 : 10	10 : 08
26	Gambettola - Via Kennedy	3,3	40,2	55,7	10 : 15	10 : 12
32	Gambettola - Via Europa	2,2	42,4	53,5	10 : 19	10 : 16
36	Rotatoria - Via Case Missiroli	2,0	44,4	51,5	10 : 22	10 : 18
46	Badia di Montiano - Via Cesena	1,7	46,1	49,8	10 : 24	10 : 21
53	Inizio salita di Lonigiano	1,2	47,3	48,6	10 : 26	10 : 23
152	Lonigiano - Via Belvedere	2,7	50,0	45,9	10 : 30	10 : 26
163	Lonigiano - Via IV Novembre	0,4	50,4	45,5	10 : 31	10 : 27
168	Rotatoria - Via Montisallo	0,8	51,2	44,7	10 : 32	10 : 28
43	Via Gualdello	3,4	54,6	41,3	10 : 37	10 : 33
44	Località La Crocetta	1,6	56,2	39,7	10 : 39	10 : 35
29	Località Ponte Ospedaletto	1,5	57,7	38,2	10 : 42	10 : 37
49	Badia di Montiano - Via Cesena	2,8	60,5	35,4	10 : 46	10 : 41
53	Inizio salita di Lonigiano	0,9	61,4	34,5	10 : 47	10 : 43
152	Lonigiano - Via Belvedere	2,7	64,1	31,8	10 : 51	10 : 47
163	Lonigiano - Via IV Novembre	0,4	64,5	31,4	10 : 52	10 : 47
168	Rotatoria - Via Montisallo	0,8	65,3	30,6	10 : 53	10 : 48
43	Via Gualdello	3,4	68,7	27,2	10 : 58	10 : 53
44	Località La Crocetta	1,6	70,3	25,6	11 : 00	10 : 55
29	Località Ponte Ospedaletto	1,5	71,8	24,1	11 : 03	10 : 58
49	Badia di Montiano - Via Cesena	2,8	74,6	21,3	11 : 07	11 : 02
53	Inizio salita di Lonigiano	0,9	75,5	20,4	11 : 08	11 : 03
152	Lonigiano - Via Belvedere	2,7	78,2	17,7	11 : 12	11 : 07
163	Lonigiano - Via IV Novembre	0,4	78,6	17,3	11 : 13	11 : 07
168	Rotatoria - Via Montisallo	0,8	79,4	16,5	11 : 14	11 : 08
38	Innesto SS 9 - Via Emilia	4,1	83,5	12,4	11 : 20	11 : 14
32	Savignano sul Rubicone - Via Gatteo	1,6	85,1	10,8	11 : 23	11 : 17
24	Gatteo - Rotatoria - via Savignano	1,5	86,6	9,3	11 : 25	11 : 19
22	Gatteo - Via Roma - Passaggio trauardo	0,6	87,2	8,7	11 : 26	11 : 20
13	Rotatoria - Via F.lli Cervi	2,3	89,5	6,4	11 : 29	11 : 23
15	Via Rubicone	1,9	91,4	4,5	11 : 32	11 : 26
17	Località Fiumicino	0,9	92,3	3,6	11 : 33	11 : 27
22	Rotatoria - Via Bastia	2,0	94,3	1,6	11 : 36	11 : 30
24	Rotatoria - Via Savignano	1,0	95,3	0,6	11 : 38	11 : 31
22	Gatteo - Via Roma - ARRIVO	0,6	95,9	0,0	11 : 39	11 : 32

CRONOTABELLA / TABLEAU HORAIRE



PLANIMETRIA ULTIMI 3 KILOMETRI PLANIMÉTRIE 3 DERNIERS KILOMÈTRES

ALTIMETRIA ULTIMI 3 KILOMETRI ALTIMÉTRIE 3 DERNIERS KILOMÈTRES



ALTIMETRIA / ALTIMÉTRIE

